

Geodataportalen som planeringsverktyg

SCB:s tjänster

Marie Haldorson





Geodata på SCB





SCB:s geodata enligt Inspire

- **Statistiska enheter:**
Rutor, NUTS, Urban Audit-områden
- **Anläggningar och platser för allmännyttiga och offentliga tjänster:**
Förskolor, polisstationer och myndighetskontor
- **Befolkningsfördelning:**
Befolkningsstatistik





SCB:s geodata i portalen


- Inte så många färdiga tjänster som bara kunde lyftas in i geodataportalen
- Det som finns togs ursprungligen fram till en Planeringsportal som Boverket initierat
- SCB har mycket geodata, problem att välja!



SCB:s geodata i portalen: visningstjänster

SCB

Sökpanel <<



Logga in

Fritextsökning...

Sök Rensa Visa Enkel **Utökad**

Ämne Ansvarig Resurstyp

Ordningsföljd på kategorier se (nedan) ^

- >> Ansvarig
 - >> Ämne
 - >> Resurstyp

Kategorier att söka på

- Botkyrka kommun
- Energimyndigheten
- Göteborgs stad Stadsbyggnadskontoret
- Lantmäteriet
- Luftfartsverket
- Länsstyrelserna
- Naturvårdsverket
- Riksantikvarieämbetet
- SCB**
 - Ej angivet
- SMHI

Resultat

Kontakta Geodata.se **Karta** Hjälp

<input type="checkbox"/>	MD	Länkar	Typ	Titel	
<input type="checkbox"/>				A4: Förvärsarbetande Dagbefolkning (16+ år)	
<input type="checkbox"/>				IF1: Familjer efter förvärsinkomst (20+ år)	
<input type="checkbox"/>				B7: Befolkning efter flyttning	
<input type="checkbox"/>				B1: Befolkning efter ålder	
<input type="checkbox"/>				Fritidshusområden	
<input type="checkbox"/>				A9: Befolkning (25-64 år) efter utbildning	
<input type="checkbox"/>				A2: Förvärsarbetande Nattbefolkning (20-64 år)	
<input type="checkbox"/>				B3: Befolkning efter civilstånd	
<input type="checkbox"/>				Arbetsplatsområden utanför tätorter	
<input type="checkbox"/>				A7: Befolkning (20-64 år) efter sysselsättning	
<input type="checkbox"/>				Småorter	
<input type="checkbox"/>				IB7: Befolkning (20+ år) efter disponibel inkomst	
<input type="checkbox"/>				Tätorter	
<input type="checkbox"/>				B5: Befolkning efter födelseland	
<input type="checkbox"/>				B2: Befolkning efter kön	

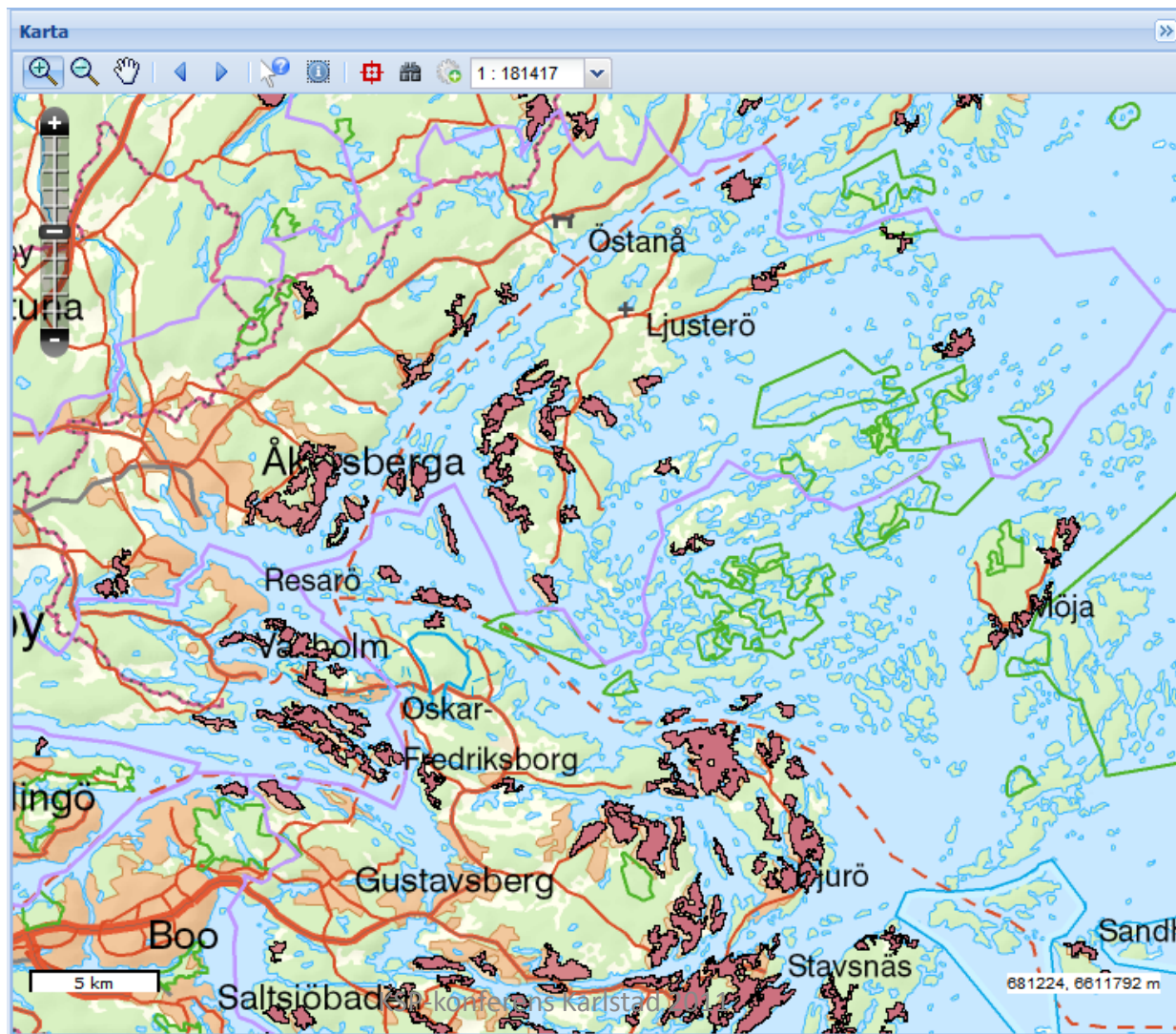
Karta



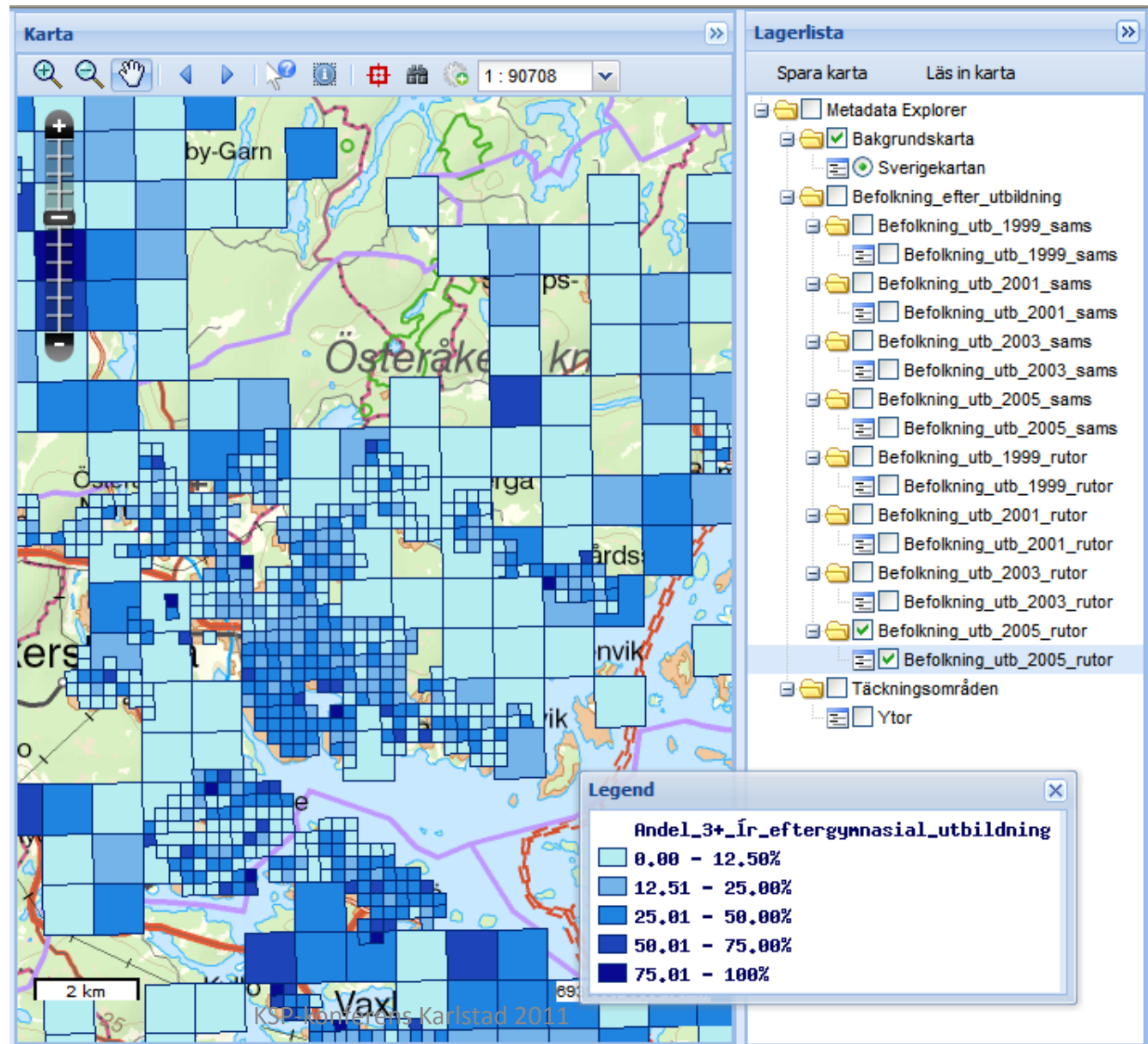
orge

KSP-konferens Karlstad 2011

SCB:s geodata i portalen: Fritidshusområden



SCB:s geodata i portalen: Rutstatistik



SCB:s hela utbud av geodata: NYKO-statistiken

- Intern diskussion kring vilka geodata som SCB ska tillhandahålla under hösten
- SCB har valt att inte ta med NYKO-statistiken i geodatasamverkan från 2011
- Diskussioner har förts om att OSDB skulle kunna ingå, men inte skräddarsydda lösningar (supercross)

NYKO som ”statistisk enhet”

- Dataspecifikationer på remiss till intressenter i EU:s länder
- NYKO uppfyller väl kriterierna för att räknas som statistisk enhet
- ~~Kommunerna kan få ett informationsansvar~~

Kontakter med SKL efter konferensen: enligt lagen om geografisk miljöinformation (§5) kan kommuner bara få ett informationsansvar för sådant som kommunerna är skyldiga att samla in eller informera om enligt annan lag/EU-förordning. NYKO omfattas därmed inte!



Ny KSP-arbetsgrupp?

- Möte med KSP:s HoB-grupp före sommaren
- Särskilt intressant att bilda en grupp om kommunerna får informationsansvar
- I takt med att fler kommuner går med i geodata-samverkan involveras både GIS-ansvariga och statistikansvariga



Tyck gärna till!

marie.haldorson@scb.se

